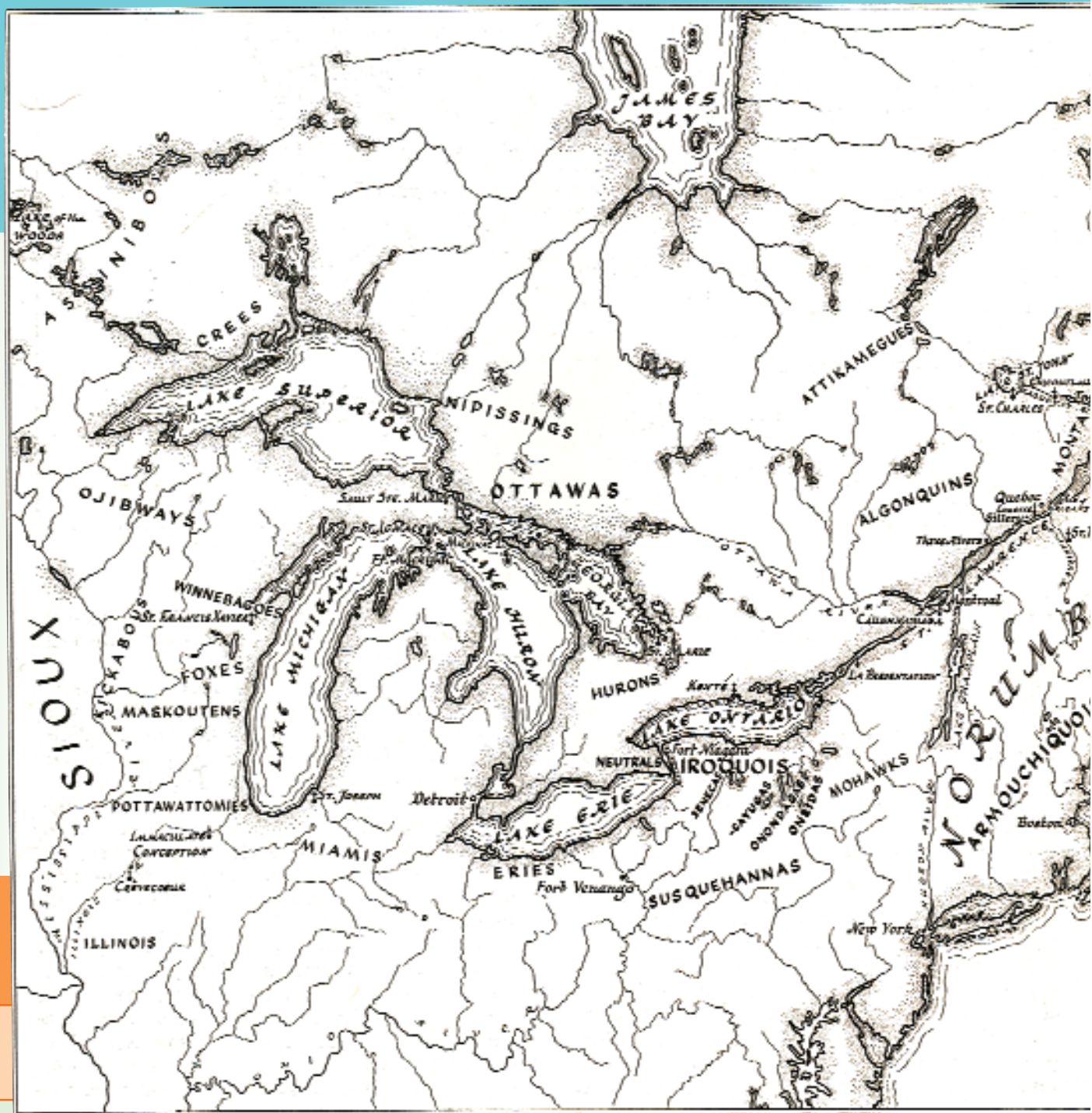


В глубь континента: *исследование*



Северной Америки

Алексей Стрельцов

Часть II. В краю великих вод



В отличие от Новой Англии, население которой росло и преуспевало, в Новой Франции к середине XVII века дела обстояли не лучшим образом. «Компания 100 участников» не справлялась со своими обязательствами и почти не приносила дивидендов своим пайщикам, поэтому с 1645 года ей пришлось переуступить свою монополию на торговлю пушниной колонистам, которые создали «Общество жителей»¹, которых на тот момент насчитывалось около трёхсот. Для защиты территории этого было явно недостаточно, и англичанам не составило труда в 1654 году «отхватить» кусок Акадии вместе с Пор-Руаялем; губернатором французской части тогда же был назначен аристократ Никола Дени.

Угроза ирокезов продолжала быть главной помехой расширения и самого существования колонии, после того, как ими была уничтожена большая часть французских союзников – гуронов и перекрыты пути поставки мехов – основ-

Карта Новой Франции в XVII в. со схемой расселения индейских племен, иезуитскими миссиями и фортами.

¹ Слово *habitant* и в английском, и во французском языке обозначает «житель», но также имеет и специфические значения – «канадец французского происхождения» (англ.) и «канадский крестьянин» (фр.)

Жан Талон. Рисунок с портрета XVII в.

Внизу:
Квебек во времена Талона. Гравюра XVII в.



ного источника доходов первых поселенцев в Северной Америке.

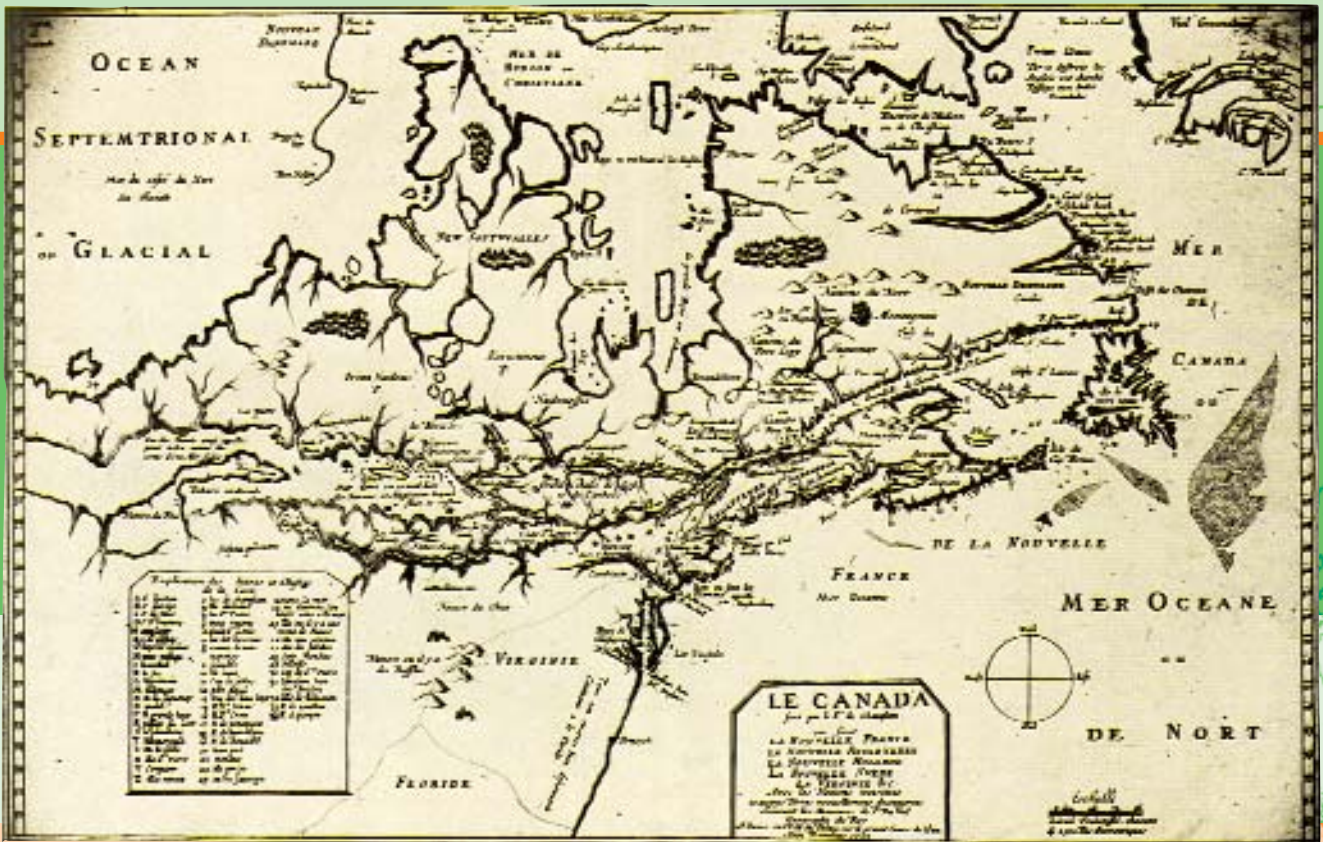
Сельское хозяйство в Канаде было развито слабо. Здесь была принята феодальная система обработки и владения земель: она даровалась королем, а «вассалы»-поселенцы были обязаны ежегодно работать на сеньора столько-то дней, а также молотить свое зерно на его мельнице, построить которую входило в обязанности сеньора. Денег было немного, и налоги приняли форму платежей в натуральном выражении – птицей и другими продуктами.

Управлялась колония из Квебека, где располагался Королевский совет, состоявший с 1657 года из генерал-губернатора, представителя Компании, и 4 советников, избираемых от округов Квебек, Труа-Ривьер и Монреаль. Правительство было представительным, но неэффективным: из Франции прибывало мало поселенцев, долги перед поставщиками росли. Спасти положение могло лишь вмешательство короны.

В 1663 году король Людовик XIV, не удовлетворенный состоянием дел в колонии, лишил Компанию монопольных прав на территорию Новой Франции. Созданная

Ришелье компания была распущена. Канада была объявлена королевской провинцией под управлением Верховного Совета, которому вменялось в обязанность следить за выполнением королевских эдиктов. Во главе Совета стояли губернатор, отвечавший за оборону колонии, и интендант, в обязанности которого входило обеспечение экономического развития колонии, а также исполнение правосудия. Под руководством способных и преданных своему делу администраторов, Новая Франция вступила на путь процветания.





Карта Пьера Дюваля. 1653 г.
Частное собрание.

Карта Пьера Дюваля – первая европейская типографская карта, на которой изображены территории вокруг озера Гурон (Mer Douce) и озера Онтарио (Lac St. Louis). Карта составлена, скорее всего, на основе карт Шамплена 1613-1632 гг., а также его неопубликованной карты (т.е. сохранившегося рисунка) 1616 г.

Первым должностным лицом королевского интенданта занял Жан Талон (1626-1694 гг.), – питомец иезуитов, который прибыл в Новую Францию в 1665 году. Он оказался незаурядным организатором: поощрял геологи-


ческие изыскания, лесозаготовки, развитие рыболовства, сельского хозяйства (в том числе, путем создания постоянных земельных общин), торговли и ремесел, стремясь уменьшить зависимость колонии

Стремясь увеличить население колонии, Талон, в частности, ввел налог на холостяков и добился того, что в Канаду стали прибывать молодые девушки, предназначенные в жены колонистам. Их называли «королевскими дочерьми». Это продолжалось десять лет, но, в конце концов, усилия Талона натолкнулись на сопротивление всемогущего министра финансов Жана Батиста Кольбера, который заявил, что не позволит обезлюдеть Франции, чтобы заселить Канаду.

Скульптурная группа «Дух Северо-Запада». Скульптор Сидни Бедор. 1931 г.

Скульптурная группа «Дух Северо-Запада» стоит около здания суда округа Браун (залив Грин-Бей, Висконсин). Сидни Бедор, предки которого были индейцами одного из племен, проживавших на берегу залива Грин-Бей, изобразил индейца племени фокс (он представляет все племена региона – фокс, сау́к, маскотен, кикапу, майами и чипева), отца Клода Аллуэ (первого миссионера-иезуита на территории Северо-Запада) и Никола Перро (французского исследователя и торговца пушниной, который первым из европейцев достиг залива Грин-Бей примерно в 1664 г., а впоследствии стал первым губернатором северо-западных территорий Канады).

Внизу:
Су-Сент-Мари и область расселения индейцев-макинаков.



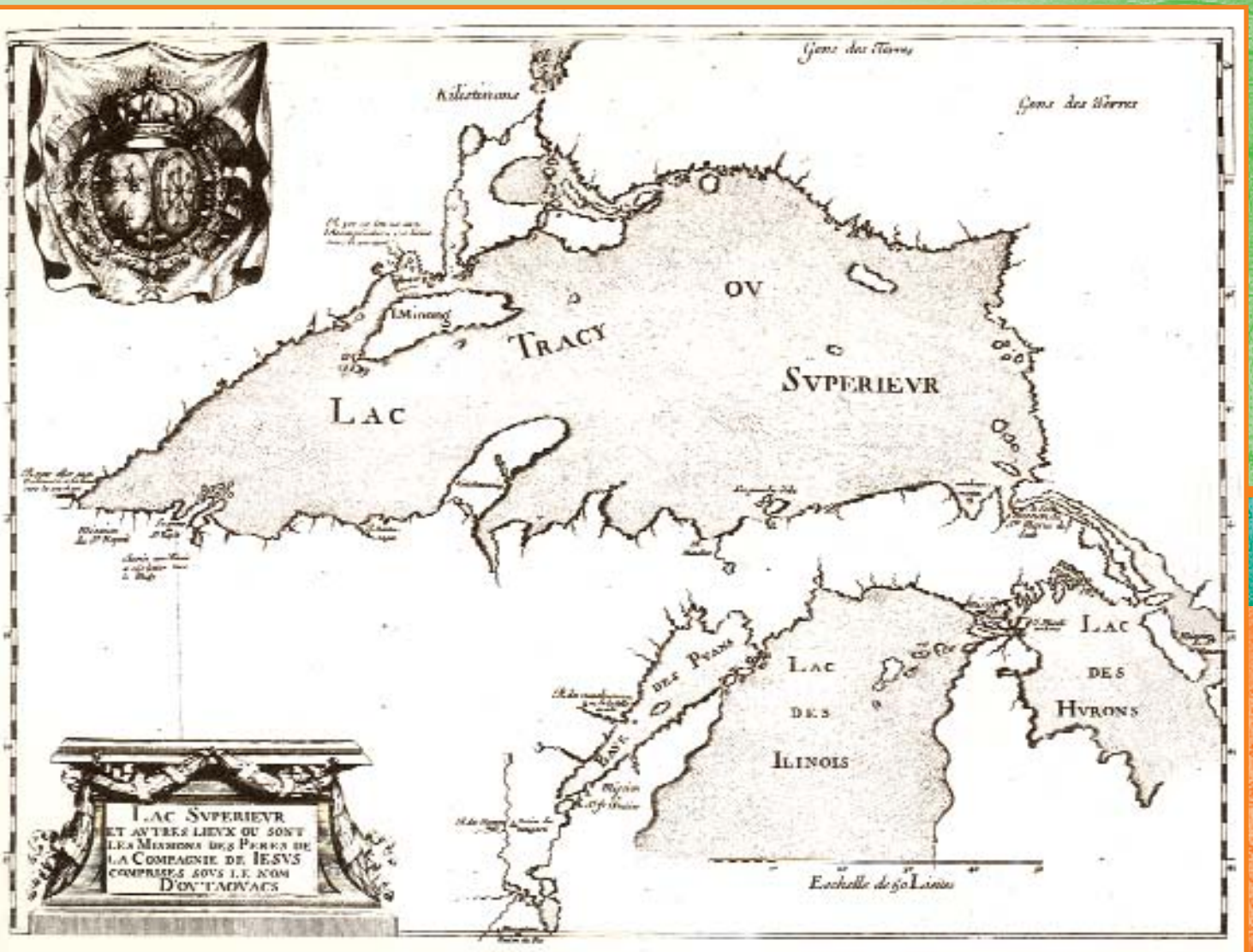
от ввоза товаров из Европы. Благодаря Талону канадцы стали выращивать лен.

Он поддерживал многолетние семьи и стимулировал приток иммигрантов. Под его руководством была проведена первая перепись населения в 1666 году, которая насчитала 3215 человек. Стремясь увеличить население колонии, Талон, в частности, ввел налог на холостяков и добился того, что в Канаду стали прибывать молодые девушки, предназначенные в жены колонистам. Их называли «королевскими дочерьми». Это продолжалось десять

лет, но, в конце концов, усилия Талона натолкнулись на сопротивление всемогущего министра финансов Жана Батиста Кольбера, который заявил, что не позволит обезлюдеть Франции, чтобы заселить Канаду.

Как бы там ни было, ее население выросло до 6700 человек в 1673 году. Для укрепления безопасности туда были направлены почти 1000 солдат-ветеранов французского Кариньян-Сальерского полка. В 1667 году под юрисдикцию Франции вновь перешла Акадия, но эта колония оказалась на особом счету. Население ее было смешанным: там жили французы, англичане, голландцы, индейцы-алгонкины, и все они заключали смешанные браки, жили бок о бок





«Озеро Верхнее». Карта Клода Даблона и Клода Аллуэ. 1672 г. Гравюра. Библиотека Ньюберри, Чикаго.

На карте достаточно точно изображены озера Верхнее (*Lac Superieur*) и Мичиган (*Lac des Illinois*). Первая карта, на которой был изображен залив Грин-Бей (*Baye des Puans*) от озера Мичиган. Также на карте отмечены иезуитские миссии. Карта Даблона и Аллуэ была впервые опубликована в книге «*Relation des Missions aux Outaouacs des Années 1670 et 1671*» (Париж, 1672 г.)

В 1667 г. под юрисдикцию Франции вновь перешла Акадия, но эта колония оказалась на особом счету. Население ее было смешанным: там жили французы, англичане, голландцы, индейцы-алгонкины, и все они заключали смешанные браки, жили бок о бок в одних поселках. Это были люди разных конфессий, в том числе и гугеноты. Акадийцы, которых к 1672 г. насчитывалось 500 человек, неохотно платили налоги и не желали признавать власть губернаторов.

Сен-Люссон в Су-Сент-Мари провозглашает земли от Гудзонова залива до Мексиканского залива и до Тихого океана владением короля Франции. Иллюстрация Чарльза Уильяма Джеффериза.

в одних поселках. Это были люди разных конфессий, в том числе и гугеноты. Акадийцы, которых к 1672 году насчитывалось 500 человек, неохотно платили налоги и не желали признавать над собой власть губернаторов.

Улучшение демографической, экономической и военной ситуации вновь сделало актуальным расширение колонии. Еще в 1665 году иезуит Клод Жан Аллуэ (1622-1689 гг.) организовал миссию у западной окраины Верхнего озера, а осенью 1669 года – другую, в северо-западной части озера Мичиган, на побережье залива Грин-Бей. Около 1670 года была основана миссия Сент-Мари («Святой Марии») на южном берегу одноименной порожистой реки (по-английски – Сент-Мэри), соединяющей озера Верхнее и Гурон. Стого времени местные пороги получили французское название Су-Сент-Мари.

К тому времени французы заключили с ирокезами очередное перемирие и могли теперь двигаться дальше. Была снаряжена экспедиция на запад, которую возглавил Симон Франсуа Дюмон де Сен-Люссон. В результате этой экспедиции 4 июня 1671 года у Су-Сент-Мари был подписан договор с 14 племенами. Тогда же была принята декларация, провозглашавшая французское верховное господство над всеми странами, которые прилегали к озерам Верхнее и Гурон: владением короля Франции объявлялись земли от Северного до Южного моря (от Гудзонова залива до Мексиканского залива) и до Тихого океана, – как открытые, так и те, что будут открыты.

Претензия, сколь амбициозная, столь и неопределенная, на эти обширные земли объяснялась следующим. В 1670 году Аллуэ пришел на реку Висконсин, которая берет исток к югу от озера Верхнее, и услышал здесь о «Большой Воде».



Никто, однако, не знал, где она кончается, и впадает ли в Мексиканский залив или в Тихий океан.

Следующий год был отмечен сразу двумя важными событиями: назна-

чением на должность губернатора колонии графа Луи де Фронтенака, и началом англо-франко-голландской войны. Боевые действия проходили преимущественно в Старом

Тогда же была принята декларация, провозглашавшая французское верховное господство над всеми странами, которые прилегали к озерам Верхнее и Гурон: владением короля Франции объявлялись земли от Северного до Южного моря (от Гудзонова залива до Мексиканского залива) и до Тихого океана, – как открытые, так и те, что будут открыты.

Луи Жолье. Фрагмент барельефа в Маркетт-билдинг в Чикаго. Скульптор Херман Аткинс Макнейл. 1899 г.



Свете и не мешали исследованию областей за Великими озерами. Во главе экспедиции стал Луи Жолье.

Точная дата его рождения неизвестна. Он появился на свет в небольшом селении возле Квебека и был окрещен 21 сентября 1645 года. Мальчику было пять лет, когда умер его отец – каретник. Мать снова вышла замуж. Отчим Луи был преуспевающим купцом, владевшим землей на острове Орлеан в устье реки Святого Лаврентия.

В Квебеке располагалась школа иезуитов, куда в 1656 году отдали Жолье. Здесь он учился письму и латыни, особенно преуспел в математике. Луи также обнаружил талант к музыке и впоследствии мог играть на клавесине, флейте и барабане; он стал первым органистом кафедрального собора в Квебеке. В 1662 году юноша прошел низшие ступени посвящения, но жажда приключений оказалась сильнее: она оторвала его от книг и забросила в дебри канадских лесов. В 1667 году Жолье стал скупщиком пушнины.

В этом не было ничего удивительного: многие его соотечественники промышляли пушного зверя или торговали с индейцами. Впрочем, останавливаться на этом Жолье не

Жак Маркетт. Худ. Р. Рус. 1669 г. Историческое общество Чикаго.

собирался. В 1669 году он начал было разрабатывать медный рудник на берегах озера Верхнее, а двумя годами позднее, в составе экспедиции Люссона, продолжил свои поиски залежей руды, а также прохода между озерами и реками к южному морю, отделяющему Америку от Китая.

Он нашел соратника и единомышленника – миссионера отца Жака Маркетта. Несмотря на разницу в возрасте и происхождении, – дворянин Маркетт родился 1 июня 1637 года на северо-востоке Франции, в старинном городе Лане, – у двух путешественников было нечто общее: образование и характер. Маркетт учился в школе иезуитов в Нанси, и в 1654 году, когда ему исполнилось 17 лет, вступил в Орден. Несколько лет он занимался преподавательской деятельностью, попутно совершенствуясь в науках. Однако молодой иезуит был убежден, что богословие – не его стезя, и просил отправить его куда-нибудь миссионером.

Маркетт был послан в Новую Францию – нести дикарям слово Божие. В сентябре 1666 года он прибыл в Квебек и за полтора года в Труа-Ривьере выучил гуронский язык, чтобы быть готовым к миссионерской деятельности среди индейцев.





В мае 1668 года он отправился из Монреаля в каноэ вверх по реке Святого Лаврентия к Великим озерам. Некоторое время он работал в миссии Сент-Мари, а в следующем году основал миссию Святого духа в Ля Пуэнте, на западном берегу озера Верхнее (поблизости от нынешнего Ашленда, штат Висконсин).

Здесь Маркетт услышал от индейцев про «великий поток» на западе и захотел исследовать неизвестную реку, о чем уведомил начальство. Из-за непрекращающихся стычек гуронов и индейцев дакота он переселился к Мичимакинаку – проливу Макино, где в 1671 году основал миссию Святого Игнатия (Лойолы, в честь основателя ордена иезуитов) на озере Мантиулан.

Договорившись о совместном путешествии, Жолье отправился в Квебек. В 1672 году, по рекомендации интенданта Талона, новоназначенный губернатор Фронтенак отправил его на поиски «Большого западного потока», который, по словам индейцем, впадал в южное море. Итак, Жолье добился разрешения, в котором был охарактеризован как «опытный в подобно рода путешествиях и уже бывавший неподалеку от реки», но денег не получил: предполагалось, что он привлечет «частный капитал».

В декабре того же года он достиг пролива Макино. Здесь они с отцом Маркеттом провели зиму, собирая всю возможную информацию о цели своего предстоящего

17 мая 1673 г. Луи Жолье и отец Маркетт с пятью спутниками – торговыми агентами – отправились в путь на двух березовых челнах. Двигаясь на запад вдоль северного берега озера Мичиган, они обогнули Грин-Бей (Зеленый залив) и поднялись почти к истокам Фокс-Ривер (Лисьей). Здесь им пришлось высадиться на берег и переволочь каноэ, преодолев трехкилометровый участок суши до реки Висконсин.

← Жолье и Маркетт отправляются в путешествие. Бронзовый барельеф над входом в Маркетт-билдинг в Чикаго. Скульптор Херман Аткинс Макнейл. 1899 г.

Схема маршрута Маркетта и Жолье.

На карте отмечено предполагаемое место смерти отца Маркетта.

путешествия. В этом им помогало хорошее знание индейских языков и диалектов.

17 мая 1673 года Луи Жолье и отец Маркетт с пятью спутниками – торговыми агентами – отправились в путь на двух березовых челнах. Двигаясь на запад вдоль северного берега озера Мичиган, они обогнули Грин-Бей (Зеленый залив) и поднялись почти к истокам Фокс-Ривер (Лисей).

Здесь им пришлось высадиться на берег и переволочь каноэ, преодолев трехкилометровый участок суши до реки Висконсин². По ней они продолжили свой путь и ровно через месяц после начала своего путешествия в районе Собачьей прерии вошли в широкую реку, медленно несущую в зеленых берегах свои чистые воды на юг. Патриот Жолье назвал ее «рекой Кольбера» (в честь всеильного министра финансов Людовика XIV).

Это была великая Миссисипи (на языке оджибве *miši-ziiḅi* или *gichi-ziiḅi* – «большая река» или «отец вод»). Первую неделю французы плыли, казалось, через совершенно безлюдную местность, на берегах паслись большие стада бизонов. Ниже стали встречаться деревни индейцев-иллинойсов, у которых Л. Жолье и Ж. Маркетт видели – хотя нога «белого» еще не ступала здесь – французские железные изделия, одежду и английское огнестрельное оружие. Европейские товары шли впереди самих европейцев: торговыми посредниками были индейские племена, жившие близ приморских колоний.

От индейцев путешественники узнали, что великая река Миссисипи начинается несколькими истоками в небольших озерах далеко на севере. Они убедились, что она течет на юг, но не могли пока выяснить, куда она впадает, – верили и надеялись, что в Калифорнийский залив. Ранее Жолье и Маркетт слышали множество пугающих рассказов о кровожадных индейцах. Но ни



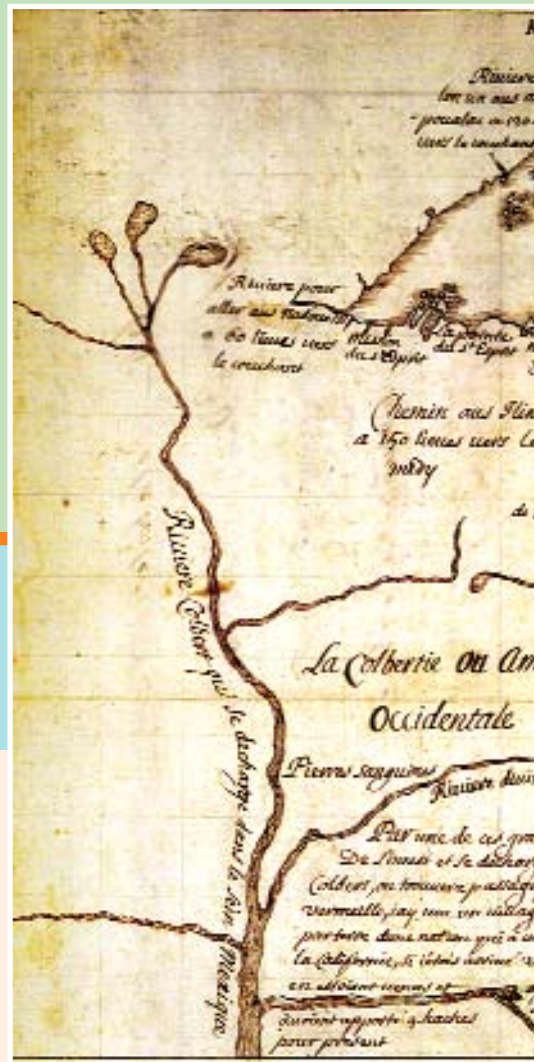
в стране иллинойсов, ни южнее, они ни разу не подвергались серьезной опасности: индейцы не нападали на европейцев, если те вели себя мирно.

Они проплыли сотни километров вниз по течению, и река не меняла своего южного направления. Ниже страны иллинойсов в нее впадала с запада (у 39° с. ш.) другая огромная река – в спокойные и чистые воды Миссисипи вливалась бурная и грязная Миссури. Французы видели на воде массу деревьев, иногда целые плавучие острова. Но Миссисипи, приняв этот огромный приток, про-

² Позднее в этом месте возникнет торговый городок Портэдж (от англ. *portage* – волок).



Отец Маркетт и индейцы.
Худ. Вильгельм Лампрехт. 1869 г.
Мемориальная библиотека Рейнора, Университет Маркетта,
Милуоки (штат Висконсин).



«Карта открытий господина Жолье». →
Около 1675 г.
Историческое управление морского флота,
Венсен, Франция.

Эта карта – копия одной из карт Луи Жолье, оригинал которой был утерян. На карте изображены Великие озера, связанные с системой реки Миссисипи.

должала течь на юг с некоторым уклоном к востоку (за что ее прозвали «меридианом в движении»). Еще ниже в Миссисипи, ставшей к тому времени мутной, вливались чистые воды другой огромной реки, теперь уже с восточной стороны, – Огайо. Но Миссисипи и на этот раз только незначительно изменила свое направление – на юго-западное.

Ниже реки Огайо французы также находили у местных жителей европейские товары, пришедшие сюда с востока от английских колонистов. Те еще не перевалили через Аппалачи, а товары их распространялись с помощью посредников-индейцев на сотни километров к западу от гор. А еще ниже французы иногда встречали испанские товары, доставленные, очевидно, из Мексики, и видели индейцев верхом на укрощенных мустангах (одичавших лошадях). За 34° с. ш. ниже реки Арканзас Миссисипи текла прямо на юг.

Жолье спустился по Миссисипи почти до 30° с.ш. и по пути давал французские и индейские названия (которые скоро забылись)

рекам, плоскогорьям и возвышенностям. Он и Маркетт первыми прошли верхнее и среднее течение Миссисипи – около 700 км., и добрались до мест, где сейчас проходит граница между Арканзасом и Луизианой.

В конце своего путешествия, на юге, они посетили несколько деревень местных индейцев, в которых жили люди, народности Куапа (Quaraw), которые жили в районе впадения реки Арканзас в Миссисипи. Одна из их деревень имела название Арканси (Arkansa), которое французами произносилось, как Арканзас. Именно это имя и было дано реке, району и позже – штату. Кроме индейцев племени Куапа, французы встретили и других представителей туземных индейцев Америки. Самым могучим и уважаемым племенем было Осэйдж (Osage), люди которого разговаривали на языке той же группы сиуанской семьи, жили на реке Миссури и изгнали индейцев Куапа со своих земель на запад Арканзаса.

Надежды путешественников найти северо-западный проход рухнули в начале июля



1673 года, когда они узнали от индейцев, что от Арканзаса до моря только десять дней пути. Великая река никак не могла впадать в Тихий океан, – «Багряное море» (Mer Vermeille), как индейцы называли Калифорнийский залив. Она, скорее всего, кончалась у Мексиканского залива. Спусти-

ться до ее устья французы не решились: их предупредили, что ниже по течению реки их подстерегают враждебные индейцы; к тому же они боялись попасть в руки испанцев.

17 июля они двинулись в обратный путь. Плыть против течения было тяжело, но индейцы подсказали им более легкий путь,

Надежды путешественников найти северо-западный проход рухнули в начале июля 1673 г., когда они узнали от индейцев, что от Арканзаса до моря только десять дней пути. Великая река никак не могла впадать в Тихий океан. Она, скорее всего, кончалась у Мексиканского залива. Спуститься до ее устья французы не решились: их предупредили, что ниже по течению реки их подстерегают враждебные индейцы; к тому же они боялись попасть в руки испанцев.

Карта, нарисованная Жаком Маркеттом в 1673 г. →
Архивы Общества Иисуса, Сен-Жером, провинция Квебек.

На карте изображен маршрут путешествия Жолье и Маркетта от озера Мичиган (Lac de Illinois) к Миссисипи. Река Миссури обозначена на карте как PekittanSi, а река Огайо как Sab8skig8. Более южные области, которые они не успели исследовать, названы Bassin de la Floride.


Позднее Маркетт записал: «Мы не видели ничего подобного той реке (р. Иллинойс – А.С.), в которую мы вошли, во всем, что касается плодородия почвы, лесов и прерий; [изобилия] скота, лосей, оленей, рысей, лебедей, уток, попугаев, и даже бобров. Там много озерков и речек». В сентябре, преодолев за четыре месяца порядка 4000 км., они достигли залива Грин Бей.

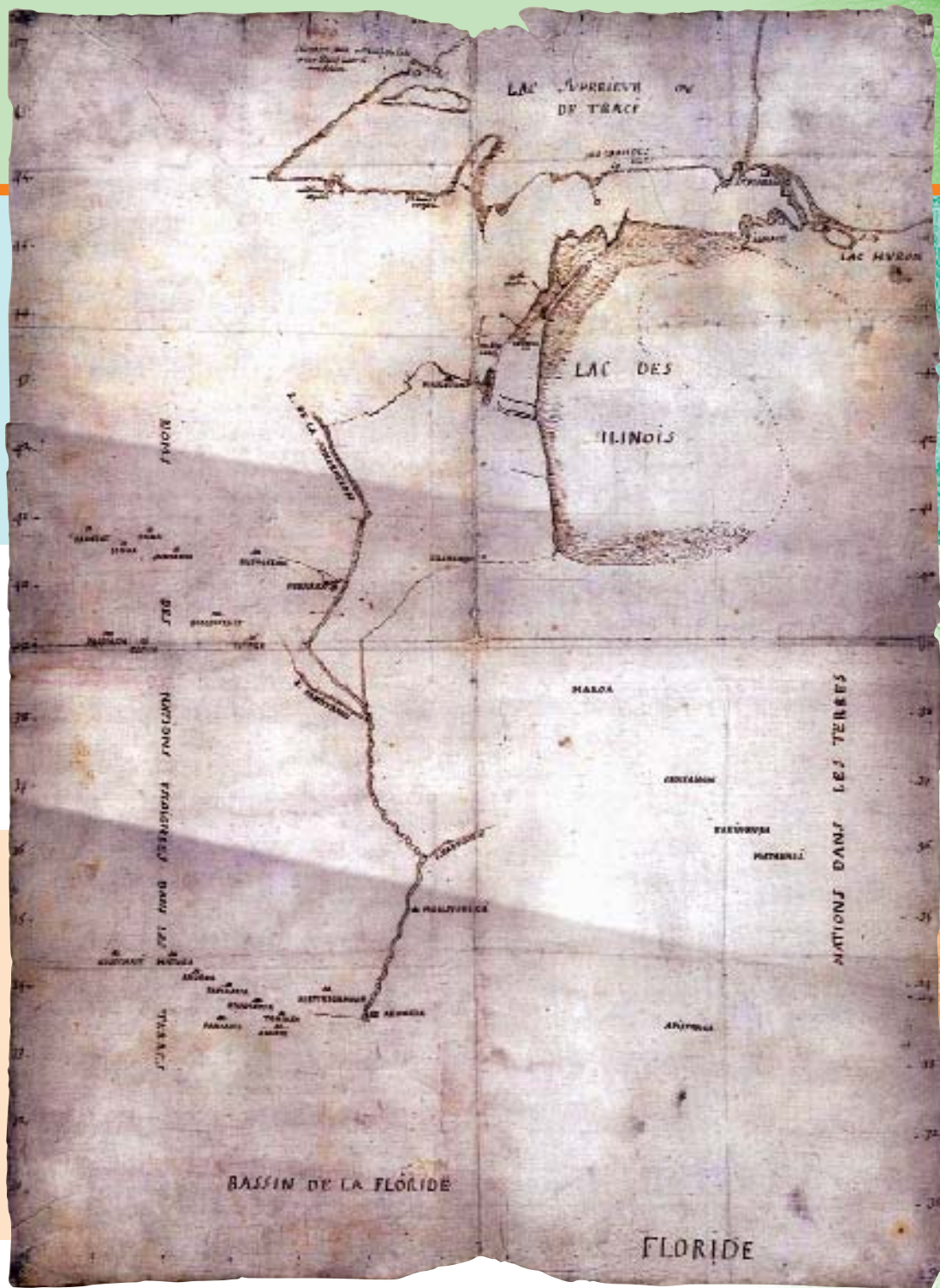
– французы поднялись по Миссисипи до устья реки Иллинойс, затем по ней и речке Дес Плайнес (Равнинная) – к озеру Мичиган. Позднее Маркетт записал: «Мы не видели ничего подобного той реке (р. Иллинойс – А.С.), в которую мы вошли, во всем, что касается плодородия почвы, лесов и прерий»;

[изобилия] скота, лосей, оленей, рысей, лебедей, уток, попугаев, и даже бобров. Там много озерков и речек».

В сентябре, преодолев за четыре месяца порядка 4000 км., они достигли залива Грин Бей. Здесь, в основанной Аллуэ миссии Св. Франциска Ксавье (сподвижник Лойолы,

Маркетт и Жолье встречают индейцев племени иллинойсов. Худ. Роберт Том. Историческая библиотека штата Иллинойс.





прозванный «апостолом Индии» за свою миссионерскую деятельность), Маркетт провел год. Ему нездоровилось, но в октябре 1674 года он нашел в себе силы вернуться в страну илинойсов, чтобы продолжить свою миссионерскую деятельность. Из-за плохой погоды и приступов дизентерии он не смог двинуться дальше и решил перезимовать: 4 декабря 1674 года отец Маркетт основал миссионерский пост в районе

нынешнего Чикаго. Здесь его посещали индейские друзья, многих из которых он обратил в христианство. К весне 1675 года Жак Маркетт почувствовал себя настолько лучше, что посетил их пасхальный праздник.

Он хотел вернуться в миссию Св. Игнатия, но по пути туда умер 18 мая 1675 года, и был похоронен двумя спутниками на берегу озера Мичиган, неподалеку от нынешнего городка Лудингтон. Имя исследователя



Луи Жолье и Жак Маркетт на Миссисипи. Иллюстрация из книги Д. Херда «Историческая Америка».

носят город в штате Мичиган и музей в городке Сан-Игнатио.

Жолье провел зиму 1673-1674 года в Сент-Мари, приводя в порядок свои путевые записи, а весной по системе Великих озер вышел на реку Св. Лаврентия. Недалеко от Монреаля его каноэ перевернулось в водовороте у порогов Лашин (от фр. la Chine – Китай) – он спасся, но журнал и заметки о путешествии поглотила стремнина (копия, оставленная им в Сент-Мари, вскоре сгорела). В середине августа 1675 года

Жолье вернулся в Квебек и представил отчет о своей экспедиции и карту открытого ими «отрезка» Миссисипи – почти всего течения реки.

В том же году он женился на Клэр-Франсуазе Биссэ, но домоседом не стал. Луи Жолье торговал пушниной и время от времени выполнял поручения администрации колонии: через четыре года после возвращения с Миссисипи ему поручили исследовать Гудзонов залив, за что в 1680 году получил в собственность остров Антикости в заливе

Жолье провел зиму 1673-1674 гг. в Сент-Мари, приводя в порядок свои путевые записи, а весной по системе Великих озер вышел на реку Св. Лаврентия. Недалеко от Монреаля его каноэ перевернулось в водовороте у порогов Лашин (от фр. la Chine – Китай) – он спасся, но журнал и заметки о путешествии поглотила стремнина (копия, оставленная им в Сент-Мари, вскоре сгорела).



«Открытые в 1673-1674 гг. новые народности на территории Новой Франции». Карта, составленная Луи Жолье в 1674 г. Библиотека Брауновского университета, Провиденс.

На карте Луи Жолье обозначены места расселения индейских племен и месторождения железа. Также здесь можно увидеть две реки, текущие с запада и впадающие в Миссисипи (на карте – Riviere de Buade), которая, в свою очередь, впадает в Мексиканский залив (Le Siens De Mexique). В картуше – послание графу де Фротенаку, в котором сообщается, что существует река, соединяющая Калифорнийский залив (Mer Vermeille), Миссисипи и Мексиканский залив, и плывя по которой можно было бы достичь Китая. Как позднее выяснилось, это предположение было ошибочным.

Карта реки Миссисипи, сделанная около 1681 г. на основе описаний Маркетта и Жолье.



← Встреча индейца и траппера. Худ. Фредерик Ремингтон. Изобразительный каталог Западной Канады, Университет Виннипега.

Св. Лаврентия. Здесь он построил форт и одно время содержал гарнизон из нескольких солдат; в 1690 году англичане захватили это укрепление и взяли в плен жену Жолье.

На Жолье, ставшего к тому времени зажиточным купцом, продолжали сыпаться почести: в 1693 году его назначили «*королевским гидрографом*». В новом качестве он исследовал северное побережье Лабрадора:

нанес его на карту, но остался недо-волен перспективами пушной торговли в этом краю.

Его заслуги как географа, – он составил много отличных карт реки Св. Лаврентия и Гудзонова залива, – были признаны во Франции: свою «историческую родину» Жолье посетил в возрасте 49 лет. В 1697 году ему пожаловали дворянство и имение к юго-западу от Квебека, а в сле-

дующем году он стал профессором гидрографии в коллеже Квебека.

В мае 1700 года Луи Жолье умер, как и жил – в пути. Место захоронения человека, открывшего неизведанные земли, неизвестно. Подлинных портретов не сохранилось. Имя Жолье носят города в штатах Иллинойс и Монтана. Отважный путешественник фигурирует в романе Анн и Сержа Голон «Анжелика в Квебеке».

Внизу:

«Западная часть Канады или Новой Франции». Карта Винченцо Коронелли. 1688 г. Библиотека и архивы Канады.

На этой карте, выполненной венецианским картографом, францисканским монахом Винченцо Коронелли, изображено верхнее течение Миссури, Иллинойс и река Огайо. Благодаря таким людям, как Жолье и Маркетт, территория Новой Франции увеличилась на тысячи миль к западу и югу, и стала занимать большую часть земель, которые сейчас принято относить к американскому Среднему Западу.



Отец Маркетт, Луи Жолье и индеец из племени иллинойсов. Скульптор Херман Аткинс Макнейл. 1926 г. Бронза. Чикаго.