

ВСПОМОГАТЕЛЬНЫЕ ИСТОРИЧЕСКИЕ ДИСЦИПЛИНЫ

Д. П. Шульгина, О. В. Шульгина

Отражение Отечественной войны 1812 года в топонимике России: историко-географическое исследование

Аннотация: в статье рассмотрены исторические факторы и особенности распространения топонимов городских поселений и улиц городов России, названных в честь героев и событий Отечественной войны 1812 г. Установлено, что первые такие топонимы появились на Южном Урале, где вернувшиеся из победоносного европейского похода казаки-нагайбаки основали военные поселения. Волны переименований городских улиц по всей России были приурочены к 100-й и 150-й годовщинам войны. Выявлены регионы с наибольшим распространением городских уличных топонимов, связанных с войной 1812 г.: Московская область, Москва, Калининградская, Смоленская, Калужская области. Особое внимание уделено московской топонимике и исторической обусловленности распространения названий, связанных с войной. Составлен список и определен своеобразный «рейтинг» героев и событий той войны по упоминаниям в российской топонимике, показано их распространение по городам России. Выявленные региональные закономерности распространения городских топонимов отражены в таблицах, на диаграммах и картах.

Ключевые слова: история, топонимика, список городов, уличные топонимы, Отечественная война 1812 года, историко-культурный ландшафт, историческая обусловленность, региональное распространение, историко-географические закономерности, рейтинг имен и событий.

За прошедшие со времен Отечественной войны 1812 г. 200 лет историко-культурный ландшафт российского пространства, неотъемлемой частью которого является топонимика, постепенно наполнялся символами, напоминающими о героях и событиях той войны.

Россия не единожды испытала угрозу государственной безопасности, когда обращение к национальным святыням и подвигам прошлого способствовало подъему патриотизма и укреплению гражданского и воинского духа; при решении проблем воспитания подрастающего поколения не раз приходилось искать в собственной истории достойные примеры стойкости. Страна за последние два века пережила несколько судьбоносных государственных преобразований: Российская империя, СССР (с Российской Советской Федеративной Социалистической Республикой, РСФСР, в его составе), Российская Федерация (РФ). На всех этапах развития российской государственности памятные юбилейные даты, связанные с войной 1812 г. (особенно 100- и 150-летие), широко отмечались, в честь этих дат появлялись на картах новые названия, создавались памятные сооружения.

Отражение войны 1812 г. в топонимике России — историко-географический пласт, свидетель-

ствующий о значении, которое придавалось этому событию на разных этапах отечественной истории и в разных регионах страны. В списке городских населенных пунктов современной России¹, включающем 1100 городов и 1286 поселков городского типа, менее 20 поселений имеют названия, связанные с героями или событиями 1812 г., но при этом во множестве из них есть улицы, связанные с тем периодом.

Первые названия, связанные с Отечественной войной 1812 г., возникли на территории современной Челябинской области, вдалеке от известных исторических событий. Эхо военных действий против наполеоновских войск отразилось в топонимике Южного Урала, что было связано с историей южноуральского казачества. Казаки-нагайбаки, вернувшиеся после 1815 г. из победоносного европейского похода русской армии, основали более 30 военных постов-поселений на укрепленной таким образом пограничной линии; посты сначала в

¹ Результаты Всероссийской переписи населения 2010 года // http://www.gks.ru/free_doc/new_site/perepis2010/croc/perepis_itogi1612. (Дата обращения: 15.05.2012); Список городов России // <http://ru.wikipedia.org/wiki> (Дата обращения: 15.05.2012); Города России по алфавиту // <http://autotravel.ru/towns.php> (Дата обращения: 15.05.2012).

основном обозначались порядковыми номерами: первый, второй, третий и т. д. В 1843 г., при оренбургском генерал-губернаторе В. А. Обручеве, вышло «Положение», которое предписывало всем новым казачьим поселениям присвоить названия в память о событиях из военной истории страны, о военных сражениях, в которых оренбургское казачество принимало активное участие. Так на карте Южного Урала появился своеобразный мемориал воинской славы, «тезки» не только городов и сел центра России, но и зарубежья: Париж, Берлин, Бородино, Кассель, Лейпциг, Тарутино, Фершампенуаз и др.² В качестве примера представим некоторые из этих поселений.

Париж – село в Нагайбакском районе Челябинской области, административный центр Парижского сельского поселения. Основано в 1842 г. в качестве опорного пункта казачьего войска, победно завершившего Отечественную войну с Наполеоном в 1814 г. во французской столице и вернувшегося на родину. В 2005 г. в селе Париж Челябинской области была открыта вышка сотовой связи – 50-метровая уменьшенная копия Эйфелевой башни, созданная на Златоустовском заводе металлоконструкций. Она стала достопримечательностью Нагайбакского района.

Берлин, село в Троицком районе Челябинской области, также основано в 1842 г. как военное поселение – пост Оренбургского казачьего войска. Названо в честь взятия русскими войсками Берлина в 1760 г. во время Семилетней войны (1756–1763 гг.) и в 1813 г. во время войны с Наполеоном I.

Лейпциг – село в Варненском районе Челябинской области на территории Лейпцигского сельского поселения в 21 км к северу от села Варна. Расположено в приграничной зоне России с Казахстаном, на левом берегу реки Верхний Тогузак. Образовано в 1842 г. Первыми переселенцами были казаки внутренних станиц и калмыки упраздненного Ставропольского калмыцкого войска.

Арс-Сюр – казачье поселение, основанное в 1842 г. и названное в память о сражении между армией Наполеона и Главной армией союзников: русских, австрийских, прусских, немецких корпусов, вторгшихся во Францию с целью свержения Наполеона I в ходе кампании 1814 г. Сражение произошло в местечке Арси-Сюр-Обе на территории Франции. В настоящее время это поселок Арсинский Нагайбакского района Челябинской области – старинное казачье поселение, раскинувшееся вдоль озера Ача-Куль.

Фершампенуаз, поселок в Нагайбакском районе Челябинской области, назван в честь сражения с наполеоновскими войсками близ французского поселка Фер-Шампенуаз 25 марта 1814 г.



Рис. 1. «Эйфелева башня» в селе Париж Челябинской области

В связи со 100-летним юбилеем Отечественной войны 1812 г. были переименованы два населенных пункта, расположенные недалеко от Бородинского поля; так появились современные поселки Дорохово и Тучково.

Поселок Дорохово (до переименования станция Шелковка), расположенный в 85 км к западу от Москвы, недалеко от места Бородинского сражения, получил название в 1914 г. в честь героя Отечественной войны 1812 г. генерала Ивана Семеновича Дорохова. В Бородинском сражении в составе армии П. И. Багратиона он успешно руководил контратакой своей бригады на Багратионовых флешах. Дорохов был и командиром партизанского отряда, причинившего много вреда французам и взявшего город Верею – важнейшую точку коммуникации наполеоновских войск. За отвагу награжден золотой шпагой.

Поселок Тучково (до переименования полустанок Мухино) в 80 км к западу от Москвы назван в 1904 г. в честь генерала Николая Алексеевича Тучкова, командира пехотного корпуса, героически сражавшегося 26 августа у деревни Утицы за ключевую высоту – Утцкий курган, перекрывший Старую Смоленскую дорогу на бородинской позиции. Был смертельно ранен в этом сражении.

Город Багратионовск³, расположенный в 37 км от Калининграда, получил название в 1946 г. на

² Лейпциг, Париж, Фершампенуаз // Правительство Челябинской области: <http://pravmin74.ru/chelyabinskaya-oblast/brendy/evropeyskie-poselki> (дата обращения: 15.05.2012).

³ Багратионовск // <http://ru.wikipedia.org/wiki> (дата обращения: 15.05.2012).

волне массовых переименований присоединенной к России территории Восточной Пруссии. Бывший Прейсиш-Эйлау, основанный еще в 1336 г. рыцарями Тевтонского ордена как крепость Пруше-Илав и с таким названием просуществовавший до 1585 г., получил новое название в честь одного из самых ярких героев Отечественной войны 1812 г., генерала Петра Ивановича Багратиона, не случайно. Вблизи города в 1807 г. произошло сражение между русскими войсками под командованием Багратиона и армией Наполеона I. На городском кладбище в память об этом сражении воздвигнута колонна. В центре города в 1957 г. установлен памятник военачальнику, выполненный скульптором О. Н. Аврамченко.

События Отечественной войны 1812 г. повлияли на изменения в топонимике различных регионов страны, непосредственно не затронутых военными действиями того времени и даже значительно удаленных от них. Так, на карте Тульской области мы находим поселок Бородинский Киреевского района, активная экономическая деятельность которого в 1950-е гг. была связана с добычей угля в Подмосковном угольном бассейне. Не удивительно появление поселка с таким историческим названием в Тульской области: этот край был причастен к военным действиям того времени, поскольку его заводы снабжали российские войска оружием.

Город Бородино⁴ в Красноярском крае был образован в 1949 г. как поселок угольщиков при Ирше-Бородинском угольном разрезе Канско-Ачинского угольного бассейна. Название он получил от расположенного в 5 км от него села Бородино. Это село появилось в Красноярском крае (тогда еще Енисейской губернии) не случайно, а в память о Бородинском сражении под Москвой. Основано оно было солдатами Семеновского полка, участниками Отечественной войны 1812 г., которые здесь отбывали ссылку за выступление лейб-гвардии в Санкт-Петербурге в 1820 г.⁵

Более обширна география городов, на территории которых есть улицы, площади, проспекты, переулки, названные в честь героев и событий Отечественной войны 1812 г. В таблице 1 представлена группировка городов по числу указанных уличных топонимов⁶. На карте (рис. 2) показаны регионы России, в которых имеются города с уличными топонимами, напоминающими о войне 1812 г. Таких городов 109 из 1100 по России и размещены они в 57 из 83 российских субъектов Российской Федерации.

⁴ Официальный сайт администрации г. Бородино // http://www.sibborodino.ru/about_city/ (дата обращения 15.05.2012)

⁵ Города России: энциклопедия / Гл. ред. Г. М. Лаппо. М.: Большая Российская энциклопедия, 1994. С. 54–55.

⁶ Это исследование не претендует на абсолютную полноту. Мы анализировали списки городских улиц, опубликованные на данный период.

Неравномерность размещения городов представлена на рис. 2, в обобщенном виде (по федеральным округам) – в таблице 2 и на рис. 3.

Прослеживаются следующие историко-географические закономерности размещения городов с уличными топонимами в честь войны 1812 г. Сосредоточение большего числа городов с улицами, названными в честь героев и событий Отечественной войны 1812 г., в Европейской части России объясняется следующими причинами: здесь более густая сеть городов; здесь, в наиболее освоенных территориях, происходили более интенсивные процессы расширения городской застройки, появления новых названий, переименования улиц; эта территория находится в непосредственной близости от событий периода Отечественной войны 1812 г., все известные герои этой войны являются выходцами из этих мест и прославили себя именно здесь.

Наибольшее количество улиц с данными названиями сосредоточено в Москве – городе, в котором решалась судьба страны и который сильно пострадал от наполеоновского нашествия. Эти улицы размещены в Западном административном округе, появились они в основном в связи с празднованием 100- и 150-летия данного события или незадолго до того. Так на карте Москвы появились: в 1912 г. – Кутузовский проезд и Кутузовский переулок; в 1952 г. – Филевские улицы; в 1956 г. – Багратионовский проезд; 1962 г. – улицы 1812-го года, Баркляя, Василисы Кожиной, Герасима Курина, Генерала Ермолова; в преддверии 150-летия – Кутузовский проспект, Багратионовский проезд, улица Дениса Давыдова, Дохтуровский переулок, улицы Генерала Дорохова, Раевского и Кутузова, Тучковская и Тарутинская улицы; в 1971 г. – улицы Неверовского и Кульнева.

Если исключить из общего рассмотрения Москву, то можно заметить, что количество топонимов улиц, связанных с героями и событиями 1812 г., слабо зависит от численности населения, размеров территории и административного статуса города. Например, в 30-тысячном Можайске таких топонимов 8 – столько же, сколько в 188-тысячном Подольске и 330-тысячном Смоленске. В 30-тысячном Малоярославце их 3 – столько же, сколько в 5-миллионном Санкт-Петербурге.

Из общего числа городских топонимов, связанных с войной 1812 г., около 70 % сконцентрированы в Европейской России, большинство из них – в ее центральной части. Лидируют по количеству таких топонимов Московская область (23), Москва (19), Калужская (13), Калининградская (12) и Смоленская (11) области. На диаграмме (рис. 4) представлено распределение уличных топонимов, связанных с рассматриваемым событием, по федеральным округам России. На карте (рис. 5) показаны различия по этому показателю по субъектам Российской Федерации.

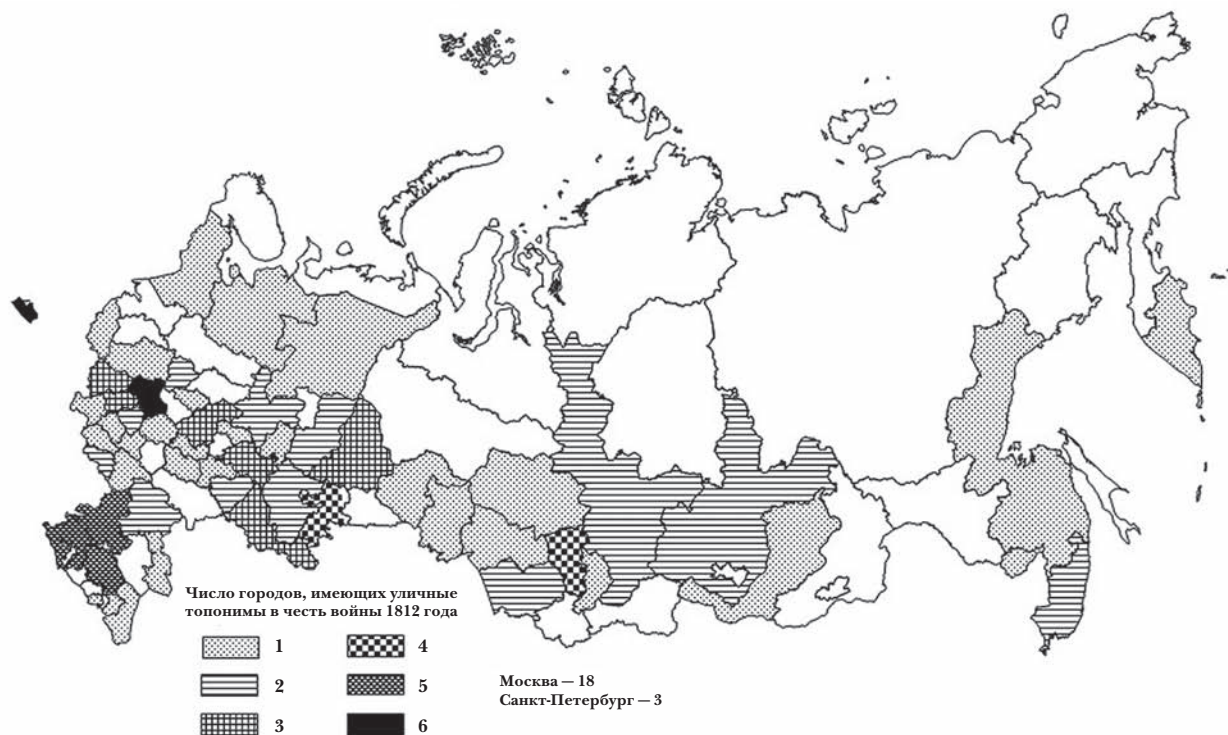


Рис. 2. Количество городов, имеющих уличные топонимы, связанные с Отечественной войной 1812 года, по субъектам Российской Федерации

Наше исследование позволило выявить, какие из героев и событий Отечественной войны 1812 г. были удостоены перенесения на карты городов и таким образом запечатлены в памяти народной. Нами составлен своего рода рейтинг имен и событий, представленный в таблице 3.

Больше всего городских улиц, напоминающих о событиях 1812 г., названы по фамилии главного героя тех событий — Михаила Илларионовича Кутузова. Более половины всех улиц, площадей, переулков в городах страны, увековечивших в своей топонимике героические события 1812 г., носят имя генерал-фельдмаршала, главнокомандующего русской армии. Образ первого полного кавалера ордена Святого Георгия наиболее знаком и близок жителям России и ближайшего зарубежья не только из курса отечественной истории, но и по литературным, художественным произведениям, фильмам. Имя Кутузова воспринимается нами как символ победы и освобождения России от вражеского нашествия, как символ мудрости и грамотной военной стратегии, как символ единения народа в борьбе с захватчиками. С его именем связаны 114 уличных топонимов в 96 городах России. При этом в 10 городах не одно такое название: в Белгороде их 5 (улица Кутузова, а также 1-й, 2-й, 3-й, 4-й Кутузовские переулки); в Москве — 4 (Кутузовский проспект, Кутузовский проезд и Кутузовский переулок, улица Кутузова); в Брянске и Подольске — 3; в Казани, Ко-

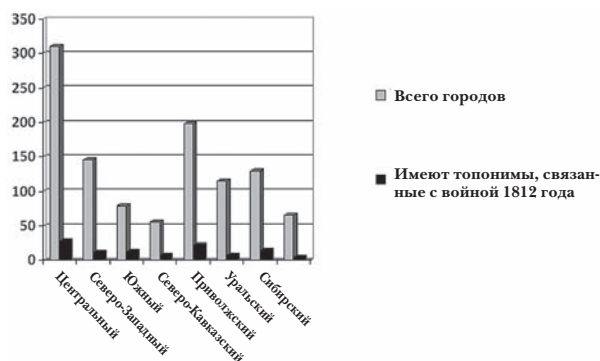


Рис. 3. Соотношение общего числа городов и городов, имеющих уличные топонимы, связанные с войной 1812 г. (по федеральным округам России)



Рис. 4. Распределение городских уличных топонимов, связанных с войной 1812 года, по федеральным округам России, %.

Таблица 1

**Города России, имеющие улицы, названные в честь событий или героев
Отечественной войны 1812 г.***

Число уличных топонимов, связанных с войной 1812 г.	Число городов	Перечень городов, имеющих улицы, названные в честь войны 1812 г.
1	66	Абакан, Альметьевск, Архангельск, Багратионовск, Березники, Бийск, Бирск, Вичуга, Владикавказ, Вязьма, Гвардейск, Дзержинск, Димитровград, Дорогобуж, Домодедово, Ессентуки, Златоуст, Иркутск, Йошкар-Ола, Каменск-Уральский, Каменск-Шахтинский, Камышин, Киров, Коломна, Комсомольск-на-Амуре, Копейск, Краснодар, Курск, Лениногорск, Ленинск-Кузнецкий, Липецк, Махачкала, Миасс, Находка, Невинномысск, Нижний Новгород, Нижний Тагил, Новокуйбышевск, Новомосковск, Новосибирск, Новотроицк, Обнинск, Одинцово, Оренбург, Пенза, Петрозаводск, Петропавловск-Камчатский, Прокопьевск, Псков, Пятигорск, Ростов-на-Дону, Рыбинск, Рязань, Саранск, Сарапул, Советск, Сочи, Сызрань, Сыктывкар, Томск, Туапсе, Тула, Тюмень, Черняховск, Ярославль
2	19	Ачинск, Батайск, Биробиджан, Волгоград, Геленджик, Городец, Кемерово, Кисловодск, Красноярск, Магнитогорск, Новороссийск, Новочеркасск, Омск, Пермь, Рубцовск, Ставрополь, Стерлитамак, Тверь, Улан-Удэ
3	11	Астрахань, Братск, Брянск, Воронеж, Екатеринбург, Малоярославец, Орел, Орск, Правдинск, Санкт-Петербург, Старый Оскол
4	5	Владивосток, Казань, Королев, Новокузнецк, Новошахтинск
5	3	Белгород, Грозный, Калининград
8	3	Можайск, Подольск, Смоленск (в Смоленске была Энгельгардтовская улица, которая в советское время переименована в улицу Дзержинского)
9	1	Калуга
19	1	Москва
Всего городов	109	

* Составлена нами по следующим источникам: Списки улиц городов России // <http://ru.wikipedia.org/wiki/> (дата обращения: 15.05.2012); Толкование названий улиц Западного административного округа // <http://merf.chat.ru/street.htm> (дата обращения: 15.05.2012); Улицы Смоленска, носящие имена героев Отечественной войны 1812 года // http://www.admin-smolensk.ru/~detlib/interesno/kraeved/1812_god.html (дата обращения: 15.05.2012).

Таблица 2

**Размещение городов с уличными топонимами в честь Отечественной войны 1812 г.
по федеральным округам Российской Федерации**

Федеральные округа	Количество городов		% от имеющих назв. топонимы	Количество субъектов федерации		% имеющих назв. топонимы
	Всего	Имеющих названные топонимы, ед.		Всего	Имеющих города с названными топонимами	
Российская Федерация в целом	1100	109	100	83	57	68,7
Федеральные округа РФ:						
Центральный	310	27	24,8	18	15	83,3
Северо-Западный	146	11	10,1	11	6	54,5
Южный	79	13	11,9	6	4	66,7
Северо-Кавказский	56	8	7,3	7	4	57,1
Приволжский	198	22	20,2	14	12	85,7
Уральский	115	8	7,3	6	3	50,0
Сибирский	130	15	13,8	12	9	75,0
Дальневосточный	66	5	4,6	9	4	44,4

ролеве, Красноярске, Правдинске, Стерлитамаке, Твери — по 2.

Второе по распространенности имя героя войны 1812 г., запечатленное в городской топонимике — имя генерала Петра Ивановича Багратиона. Багратион — выдающийся русский полководец, талантливый ученик А. В. Суворова и М. И. Кутузова, ставший известным благодаря храбрости и победным сражениям еще до вены 1812 г., один из инициаторов партизанского движения. В Бородинском сражении он командовал левым флангом русской армии, отразившим все атаки наполеоновских войск, был смертельно ранен и похоронен на Бородинском поле.

Имя Багратиона упоминается в 30 названиях улиц 26 городов нашей страны, расположенных в центральной части России (Москва, Смоленск, Можайск, Подольск, Воронеж), в Калининградской области (Калининград, Багратионовск, Гвардейск), на Урале (Екатеринбург, Магнитогорск) и в Сибири (Кемерово, Новокузнецк, Омск). Три города имеют несколько улиц с его именем: в Грозном этих топонимов 3 (улица Багратиона, 1-й и 2-й переулки Багратиона); в Орске Оренбургской области 2 (улица и переулок Багратиона), в Старом Осколе Белгородской области также 2 (площадь генерала Багратиона и Багратионовская аллея). Кавказ, запад и центр России — места, непосредственно связанные с военной деятельностью П. И. Багратиона, что объясняет распространенность там топонимов, связанных с его

именем. Урал и Сибирь получили такие топонимы, по-видимому, в связи с потребностью увековечить в памяти светлое имя этого героя.

Имя Алексея Петровича Ермолова — известного русского военачальника и государственного деятеля, главнокомандующего во время Кавказской войны, участника многих крупных войн, которые вела Российская империя с 1790-х по 1820-е годы, в том числе, участника Отечественной войны 1812 г. — отражено в названиях улиц семи городов России. Напомним: в Москве улица Генерала Ермолова появилась в 1962 г., в год 150-летия победы России в Отечественной войне 1812 г. Улицы Ермолова есть, кроме того, в Калуге, Орле, Дербенте, Пятигорске, Кисловодске, Черкесске, Эссентуках. Ермоловская улица есть в Грозном, Владикавказе, Ростове-на-Дону. Региональное распространение этих топонимов, приуроченное прежде всего к Северному Кавказу, закономерно.

Имя русского полководца, героя Отечественной войны 1812 г. Николая Николаевича Раевского, прославившего себя и в других крупных сражениях той эпохи, носят улицы известных городов страны в различных ее регионах. Борьба за батарею Раевского (ключевой эпизод Бородинского сражения) стала событием, навсегда вписавшим имя этого генерала в историю великих войн человечества. Улицы Раевского есть в Москве, Смоленске, Калининграде, Санкт-Петербурге, Подольске, Геленджике, Екате-

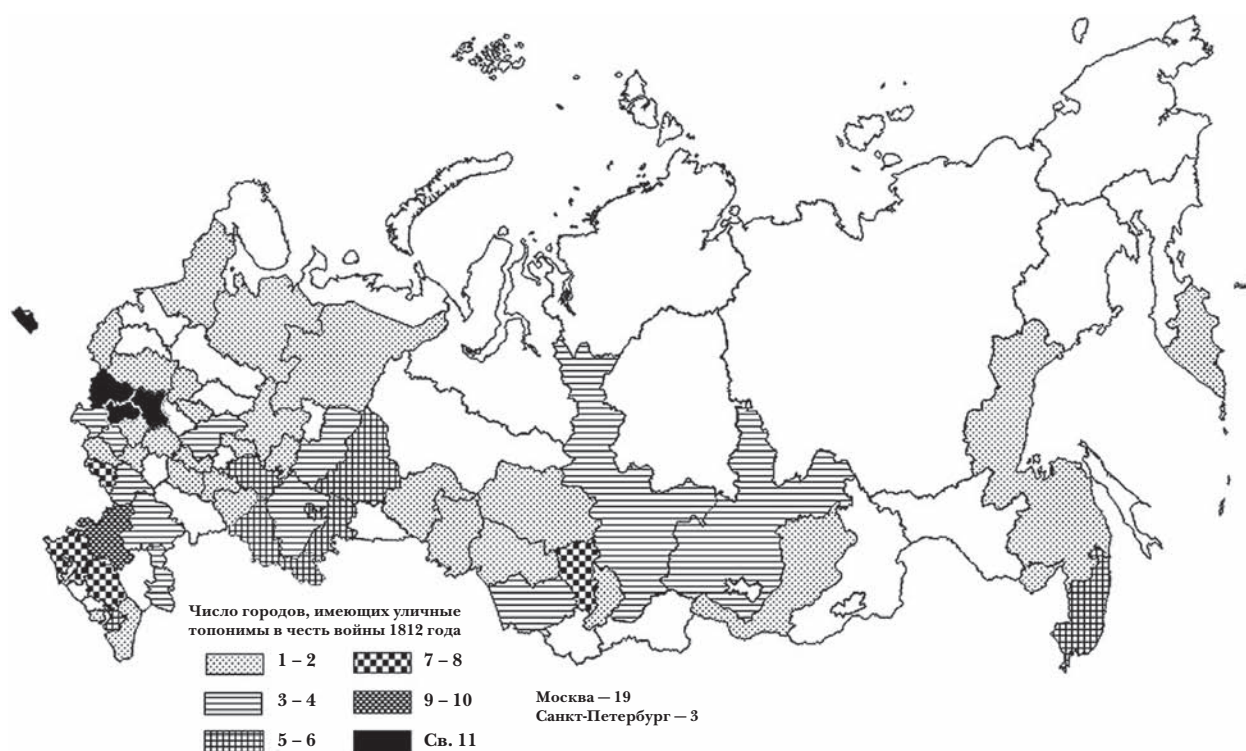


Рис. 5. Число городских уличных топонимов, связанных с Отечественной войной 1812 года, по субъектам Российской Федерации

Герои и события Отечественной войны 1812 г.: частота упоминаний в названиях улиц городов России*

№ п/п	Имя героя, название события (места события) Отечественной войны 1812 г.	Число названий улиц городов	Города, имеющие более одного названия
Герои войны 1812 г.			
1	Кутузов Михаил Илларионович	114	Белгород (5); Москва (4); Брянск и Подольск (3); Казань, Королев, Красноярск, Правдинск, Стерлитамак и Тверь (2)
2	Багратион Петр Иванович	30	Грозный (3), Орск и Старый Оскол (2)
3	Ермолов Алексей Петрович	12	Калуга (2), Орел (2)
4	Давыдов Денис Васильевич	9	
5	Раевский Николай Николаевич	8	
6	Барклай-де-Толли Михаил Богданович	4	
7	Платов Матвей Иванович	4	
8	Дохтуров Дмитрий Сергеевич	3	
9	Дорохов Иван Семенович	2	
10	Неверовский Дмитрий Петрович	2	
11	Братья Тучковы: Тучков Николай Алексеевич Тучков Павел Алексеевич Тучков Сергей Алексеевич Тучков Александр Алексеевич все генералы, умножившие славу русского оружия во время Отечественной войны 1812г. Погибли в той войне двое из них: старший – Николай Алексеевич, или как его в войсках называли Тучков-первый и младший – Александр Алексеевич – Тучков-четвертый.	2	
12	Кожина Василиса	2	
13	Волконский Сергей Григорьевич	1	
14	Коновницын Петр Петрович	1	
15	Кульнев Яков Петрович	1	
16	Курин Герасим Матвеевич	1	
17	Паскевич Иван Федорович	1	
18	Сеславин Александр Никитич	1	
19	Уваров Федор Петрович	1	
20	Энгельгардт Павел Иванович	1	
Места событий, даты			
1	Бородино	12	Можайск (2)
2	Фили	6	Москва (6)
3	Тарутино	6	Калуга (4)
4	1812 год	3	Домодедово, Калининград, Москва
5	Малоярославец	1	
	Всего	228	

* Составлено авторами по следующим источникам: Списки улиц городов России // <http://ru.wikipedia.org/wiki/> (дата обращения: 15.05.2012); Толкование названий улиц Западного Административного округа // <http://merf.chat.ru/street.htm> (дата обращения: 15.05.2012); Улицы Смоленска, носящие имена героев Отечественной войны 1812 года // http://www.admin-smolensk.ru/~detlib/interesno/kraeved/1812_god.html (дата обращения: 15.05.2012).

ринбурге, Новокузнецке. Кроме того, в 1820 г. во время первой русской арктической экспедиции Ф.Ф. Беллингаузен назвал открытые им острова в Тихом океане островами Раевского.

Сравнительно часто упоминается в топонимике городских улиц, связанной с событиями 1812 г., имя Дениса Васильевича Давыдова — легендарного идеолога и предводителя партизанского движения, известного поэта и двоюродного брата Н. Н. Раевского. Улицы Дениса Давыдова есть в Москве, Можайске, Подольске, Казани, Новороссийске, Владивостоке.

Менее распространено в уличных городских топонимах имя Михаила Богдановича Барклая-де-Толли — выдающегося российского полководца, генерала-фельдмаршала, военного министра, героя Отечественной войны 1812 г. На начальном этапе войны он командовал русской армией, позднее его сменил М. И. Кутузов. Улицы с названиями, напоминающими нам о Барклае-де-Толли, есть в Москве, Смоленске, Калининграде. Аллея Барклая-де-Толли существует в городе Старый Оскол Белгородской области.

Размещение уличных топонимов, связанных с именем Платова Матвея Ивановича — генерала, атамана Всевеликого войска Донского, который успешно командовал во время войны 1812 г. всеми казачьими полками на границе, а потом прикрывал отступление русской армии — приурочено к городам (местам), где особенно проявилась его героическая деятельность. Улицы Платова есть в Калуге и Новошахтинске Ростовской области, площадь Платова — в Каменске-Шахтинском, Платовский проспект — в Новочеркасске (также расположенных в Ростовской области). Ранее эта территория была частью Области Войска Донского. На территории Ростовской области была и станица Платовская (ныне станица Буденновская Пролетарского района).

Имя известного русского военачальника, генерала Дохтурова Дмитрия Сергеевича носят улицы в Смоленске и Малоярославце Калужской области, есть Дохтуровский переулочек и в Москве. Столичные уличные топонимы, связанные с войной 1812 г., отдают дань ряду героев того времени. Д. С. Дохтуров командовал в Бородинском сражении центром русской армии (между батареей Раевского и деревней Горки), а после ранения П. И. Багратиона принял командование левым крылом от П. П. Коновницына и, по словам М. И. Кутузова, «не потерял ни шагу» принятой им позиции.

Иван Семенович Дорохов командовал оборонной Смоленска и по приказу Барклая-де-Толли оставил город, в полном порядке соединившись с главной армией. Героически проявил себя в сражении под Малоярославцем, где семь часов выдерживал сильнейший напор французов. В честь Дорохова, имя которого упоминалось ранее в связи с названием поселка в Московской области, названы улицы в Москве и Подольске.

В честь Николая Алексеевича Тучкова, имя которого упоминалось также в связи с названием поселка в Московской области, названы улицы в Москве и Можайске.

В честь Дмитрия Петровича Неверовского названы улицы в Москве и Смоленске. Генерал-лейтенант Д.П. Неверовский в 1812 г. командовал пехотной дивизией. Важнейшим его подвигом считается сражение под Красным с войсками Мюрата и последующее отступление, признаваемое военными авторитетами за беспримерное: отступление произошло в величайшем порядке и настолько задержало неприятеля, что русские войска свободно смогли занять позиции в Смоленске и прикрыть Московскую дорогу. Неверовский — участник Бородинского сражения (на Багратионовых флешах), сражений под Тарутином и Малоярославцем.

Переулочек Волконского в Иркутске назван в честь Сергея Григорьевича Волконского — генерал-майора, героя Отечественной войны 1812 г., декабриста. Он отбывал ссылку в Сибири за участие в восстании декабристов, с 1845 г. проживал с семьей в Иркутске и был одним из самых известных людей города.

Проезд Генерала Коновницына в Смоленске появился сравнительно недавно (в 2007 г.) в новом районе города и назван был в честь Петра Петровича Коновницына, который в августе 1812 г. защищал Смоленск. В день Бородинского сражения его дивизия занимала оборону на Старой Смоленской дороге, затем была спешно направлена к Багратионовым флешам. После тяжелого ранения Багратиона он возглавил оборону левого. Он участвовал в военном совете в Филях, принимал участие в сражениях под Малоярославцем, Вязьмой, Красным, отличился в заграничных походах.

О славных подвигах генерала Якова Петровича Кульнева напоминает название одной из улиц Москвы. Командир Гродненского гусарского полка, Кульнев считался образцовым начальником и авангарда, и арьергарда. По воспоминаниям Дениса Давыдова, Наполеон писал о нем: «Вчера убит Кульнев, лучший русский офицер кавалерии».

Улица Паскевича, названная в честь Ивана Федоровича Паскевича, появилась в Смоленске также в 2007 г. Произошло это в память о том, что талант полководца ярко раскрылся именно под этим городом: его план обороны был одобрен руководством; в Смоленском сражении 4–5 августа 1812 г. он возглавил героическую оборону Королевского Бастиона.

Не только герои полевых сражений увековечены в российской городской топонимике, но и лидеры партизанского движения в тылу врага. Сеславинская улица с 1963 г. существует в Москве. Александр Никитич Сеславин проявил храбрость в Бородинской битве, прославился своими партизанскими действиями. Он первым открыл выступление Наполеона I из Москвы и движение его на Калужскую

дорогу, благодаря чему русская армия успела преградить путь неприятелю у Малоярославца. Затем он неотступно следовал за французами, доставляя им немало неприятностей.

В честь Павла Ивановича Энгельгардта в 1919 г. названа улица в Смоленске (Энгельгардтовская, в 1941 г. переименована в улицу Дзержинского). Отставной полковник российской армии П. И. Энгельгардт во время войны 1812 г. командовал партизанским отрядом в Смоленской губернии, был арестован французами, которые пытались склонить его к сотрудничеству и предлагали ему звание полковника наполеоновской армии. Энгельгардт отказался от этого предложения и был расстрелян.

В названиях городских улиц нашли отражения не только имена военачальников дворянского происхождения, но и имена простых крестьян, героически сражавшихся с наполеоновскими войсками на оккупированной российской территории. Их имена увековечены в городских топонимах в 1962 г. в честь 150-летия победы России в Отечественной войне 1812 г. В Москве и в Можайске Московской области тогда появились улицы Василисы Кожиной. В честь нее также названа станция Василисино в Смоленской области. Василиса Кожина, крестьянка Смоленской губернии, во время войны 1812 г. помогла мужчинам в конвоировании захваченных ими пленных французов. В Москве с того года существует улица Герасима Курина, названная в честь Герасима Матвеевича Курина — предводителя крестьянского партизанского отряда, успешно действовавшего в Московской области.

Процесс увековечивания имен героев Отечественной войны 1812 г., вероятно, будет происходить и далее. Новый импульс этому дает широко отмечаемый 200-летний юбилей той великой войны, в процессе подготовки и проведения которого мы снова обращаемся к тем давним событиям и именам общеизвестных и не очень часто упоминаемых историче-

ских личностей. По сообщениям прессы, новым улицам Элисты будут даны имена калмыцких героев войны 1812 г. — командиров калмыцких полков князей Джамба-тайши Тундутова и Серебджапа Тюменя⁷.

В названиях городских топонимов можно встретить упоминания о местах боевых событий 1812 г. Чаще всего упоминается Бородино, в честь которого названы две улицы в Можайске, расположенном в непосредственной близости от места сражения; есть Бородинские улицы в Малоярославце и в Подольске Московской области. Кроме того, они встречаются и в городах других регионов страны: Астрахани, Биробиджане, Бийске, Владивостоке, Волгограде, Новокузнецке, Перми.

Упомянуты в городской топонимике Фили, Тарутино, Малоярославец. Филевские улицы (Большая, Малая, 1-я, 2-я, 3-я) и Филевский бульвар находятся в Москве. Уличные топонимы, производные от Тарутино, сконцентрированы в Калуге (Тарутинские улица, Тарутинский переулок, 1-й и 2-й Тарутинский проезды), есть они в Москве и Ачинске. Малоярославская улица имеется в Калуге.

Улицы Тысяча восемьсот двенадцатого года есть в Москве, Калининграде, Домодедово (Московской области).

Наше исследование, посвященное 200-летию юбилею Отечественной войны 1812 г., не претендует на исчерпывающую полноту; оно будет продолжено и дополнено в части анализа географических названий поселков городского типа и крупных сел. В статье рассмотрена только российская топонимика, но на территории бывшего СССР тоже есть достойные примеры увековечивания событий и героев Отечественной войны 1812 г. в названиях населенных пунктов и городских улиц.

⁷ Новым улицам Элисты дадут имена калмыцких героев // http://www.elista.org/index.php?option=com_content&view=article&id=13858:2012-04-19-05-22-11&catid=1 (дата обращения: 20.07.2012).

Список литературы:

1. Вебер Е. Населенные пункты Калининградской области и их прежние названия. Калининград: Изд-во «Нахтигаль», 1993. 185 с.
2. Города России: энциклопедия / Гл. ред. Г. М. Лаппо. М.: Большая Российская энциклопедия, 1994. С. 54–55.
3. Ильин П. О переименовании городов в Советском Союзе в честь «выдающихся личностей» // Новый журнал. 1993. Кн. 192–193. С. 462–498.
4. Поспелов Е. М. Названия городов и сел. М.: Наука, 1996. 149 с.
5. Поспелов Е. М. Названия подмосковных городов, сел и рек. М.: ИД «Муравей», 1999. 208 с.
6. Шульгина О. В. Историческая география России XX века: направления, периодизация и методы исследования // Вестник Моск. гор. пед. ун-та. 2001. №1. С. 81–89.
7. Шульгина О. В. Историческая география России XX века: социально-политические аспекты. М.: МГПУ, 2004. 152 с.
8. Шульгина О. В. Историко-географическая интерпретация пространственного образа России // Современный образ России: перспективы развития: Сборник материалов Всероссийской конференции 31 января 2008 г. М.: МГУ им. М.В. Ломоносова, 2008. С. 96–115.

References (transliteration):

1. Veber E. Naselennye punkty Kaliningradskoj oblasti i ih prezhnje nazvanija. Kaliningrad: Izd-vo «Nahtigal'», 1993. 185 s.
2. Goroda Rossii: jenciklopedija / Gl. red. G. M. Lappo. M.: Bol'shaja Rossijskaja jenciklopedija, 1994. S. 54–55.
3. Il'in P. O pereimenovanii gorodov v Sovetskom Sojuze v chest' «vydajuvihsja lichnostej» // Novyj zhurnal. 1993. Kn. 192–193. S. 462–498.
4. Pospelov E. M. Nazvanija gorodov i sel. M.: Nauka, 1996. 149 s.
5. Pospelov E. M. Nazvanija podmoskovnyh gorodov, sel i rek. M.: ID «Muravej», 1999. 208 s.
6. Shul'gina O. V. Istoricheskaja geografija Rossii XX veka: napravlenija, periodizacija i metody issledovanija // Vestnik Mosk. gor. ped. un-ta. 2001. № 1. S. 81–89.
7. Shul'gina O. V. Istoricheskaja geografija Rossii XX veka: social'no-politicheskie aspekty. M.: MGPU, 2004. 152 s.
8. Shul'gina O. V. Istoriko-geograficheskaja interpretacija prostranstvennogo obraza Rossii // Sovremennij obraz Rossii: perspektivy razvitija: Sbornik materialov Vserossijskoj konferencii 31 janvarja 2008 g. M.: MGU im. M.V. Lomonosova, 2008. S. 96–115.